







Elaboration du Plan Local d'Urbanisme intercommunal
5.1 Règlement graphique - plan de zonage par commune









Document approuvé en Conseil communautaire en date du 17 décembre 2025

SIAMURBA
SOLONGE des ETANGS
URBANISME

PRESCRIPTIONS :

-  Cours d'eau
-  Voies, routes et chemins
-  Bâtiment susceptible de changer de destination en zone A ou N
-  Bâtiments d'habitation existants pouvant faire l'objet d'extensions ou d'annexes en zone A ou N
-  Emplacements réservés
-  Secteur d'OAP

ZONAGES :

-  UA : Bâti ancien
-  UB : Bâti pavillonnaire
-  UE : Zone d'équipement
-  UX : Zone industrielle
-  IAU : Zone en extension
-  A : Zone agricole
-  N : Zone naturelle
-  NL : Sous-secteur de la zone N qui autorise des équipements de loisirs et de tourisme